

COLONNELLA

PIANO REGOLATORE ESECUTIVO 2006/2009
 L. 18/1983 e succ. modif. ed integ.

Tavola 4.1d
 Scala 1:5000

PROGETTO DI PIANO Territorio Comunale

















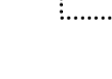























Progettista:
NICOLA TAVOLETTI Architetto
 Via Anni Novanta 1000
 00187 Roma (RM)

Comune/Ente:
COMUNE DI COLONNELLA (TE)
 Via Anni Novanta 1000
 00187 Roma (RM)

INTERDESIGN
 ARCHITETTURA E TERRITORIO

Via Anni Novanta 1000, 00187 Roma (RM)
 Tel. 0781 892112 Fax 0781 892111 email: rtd@interdesign.it

LEGENDA

-  Confine Comunale
-  A - Centro Storico (Regolato a Piano Particolare)
-  B1 - Struttura Urbana Residenziale Centrale
-  B2 - Struttura Urbana Residenziale per Nuclei Sparsi Consolidati
-  B3 - Struttura Urbana Residenziale a Bassa Densità Fondaria
-  P.L. Piano di Lottizzazione approvato
-  Piano di Recupero
-  Impianti Produttivi Esistenti
-  Impianti Produttivi Esistenti da Riqualificare
-  Impianti Industriali di Completamento
-  Insediamenti Industriali Speciali Consolidati
-  Zone Artigianali Esistenti
-  Comparti Industriali / Artigianali
-  Comparti Artigianali Giochi Pivvi (GP)
-  Insediamenti Misti Industriali / Commerciali Consolidati
-  Insediamenti Commerciali
-  Attrezzature Commerciali, Direzionali e di Servizio Esistenti
-  Insediamenti Turistico / Alberghieri Esistenti
-  E1 - Zone Agricole
-  E2 - Zone Agricole di Rilevanza Interesse Economico
-  Residenziale in Zona di Completamento "D"
-  Residenziale in Zona di Espansione "C"
-  Artigianale in Zona "D"
-  Artigianale/Commercio/Direzionale/Servizio in Zona "D"
-  Turistico in Zona di Espansione "D"
-  Plurifunzionale
-  Attrezzature Socio-Sanitarie
-  Attrezzature e Servizi Pubblici
-  Servizi ed Impianti Tecnologici
-  Verde Pubblico, (B): Dati Biologici, (D): Da Riqualificare
-  Attrezzature Sportive, (T) Tiro a Volo
-  Spazi di Sosta e di Parcheggio
-  Viabilità di Progetto
-  Edificio di Interesse Storico ed Ambientale
-  Zone Archeologiche ad Edificabilità Controllata
-  Zone Archeologiche ad Inedificabilità Assoluta
-  Zone di Tutela Ambientale
-  Aree boschive e di alto valore ambientale
-  Fasce di Rispetto Cimiteriali
-  Idrografia: Fiumi, Torrenti, Fiumi

